

GACETA OFICIAL

DE LA REPÚBLICA BOLIVARIANA DE VENEZUELA

AÑO CXXXIX — MES II

Caracas, viernes 9 de diciembre de 2011

Nº 6.061 Extraordinario

SUMARIO

Presidencia de la República

Decreto Nº 8.627, mediante el cual se crean 51 Áreas Vitales de Viviendas y de Residencias (AVIVIR), las cuales estarán destinadas a la construcción de viviendas, ubicadas en los estados que en él se mencionan, en los términos que en él se indican.

Decreto Nº 8.673, mediante el cual se nombra a la ciudadana Marlene Yadira Córdova, Segunda Vicepresidenta para el Área Social del Consejo de Ministros Revolucionarios del Gobierno Bolivariano, en los términos que en él se señalan.

PRESIDENCIA DE LA REPÚBLICA

Decreto Nº 8.627

26 de noviembre de 2011

HUGO CHAVEZ FRIAS
Presidente de la República

Con el supremo compromiso y voluntad de lograr la mayor eficacia política y calidad revolucionaria en la construcción del socialismo y el engrandecimiento del País, basado en los principios humanistas y en las condiciones morales y éticas Bolivarianas, por mandato del pueblo, en ejercicio de las atribuciones previstas en el numeral 2 del artículo 236 y el numeral 32 del artículo 156 de la Constitución de la República Bolivariana de Venezuela, los artículos 3, numeral 3 y 4 del Decreto con Rango, Valor y Fuerza de Ley Orgánica de Emergencia para Terrenos y Vivienda, en Consejo de Ministros,

CONSIDERANDO

Que el modelo capitalista explotador y excluyente que se impuso a Venezuela durante los últimos cien años, agravado ahora por las inclemencias del cambio climático, ha causado devastaciones en los barrios construidos sobre zonas inestables e inmensas inundaciones en las zonas rurales,

CONSIDERANDO

Que corresponde al Gobierno Nacional llevar a cabo la planificación, coordinación y ejecución de políticas y acciones, necesarias para mitigar las causas y hacer frente de manera efectiva a las consecuencias perversas de dicha situación,

CONSIDERANDO

Que el Gobierno Bolivariano está decidido a hacer uso de todas las herramientas de las que dispone, conforme a la Constitución de la República Bolivariana de Venezuela y la ley, para afrontar de manera expedita y adecuada esa situación, preservando el derecho a la vivienda digna para el pueblo,

CONSIDERANDO

Que es de vital importancia activar un conjunto de mecanismos extraordinarios, dirigidos por el Gobierno Bolivariano, en

coordinación con otros órganos del Estado Social, así como de sujetos que operan en él y del ámbito privado, para enfrentar con rapidez la grave crisis de vivienda que sufre la población venezolana afectada por los fenómenos climáticos,

CONSIDERANDO

Que en la actualidad existen en el territorio nacional, terrenos aptos, con condiciones y potencial, para la construcción de viviendas familiares y multifamiliares, cuyo uso actual no se corresponde con las políticas y planes de poblamiento que adelanta el Ejecutivo Nacional,

CONSIDERANDO

Que conforme al Decreto con Rango, Valor y Fuerza de Ley Orgánica de Emergencia para Terrenos y Vivienda, es competencia del Ejecutivo Nacional crear Áreas Vitales de Viviendas y de Residencias (AVIVIR), en cuanto constituyen espacios aptos para la construcción de viviendas familiares o multifamiliares,

CONSIDERANDO

Que el Decreto con Rango, Valor y Fuerza de Ley Orgánica de Emergencia para Terrenos y Vivienda faculta al Ejecutivo Nacional para establecer en las AVIVIR un conjunto de condiciones especiales, incentivos, simplificación de trámites y regulaciones que coadyuven al cumplimiento expedito de los objetivos de dicha Ley,

CONSIDERANDO

Que a los fines de dar cumplimiento a los objetivos establecidos en el Decreto con Rango Valor y Fuerza de Ley Orgánica de Emergencia para Terrenos y Vivienda, resulta necesario que el Ejecutivo Nacional dicte las normas de reordenamiento urbano integral y tome todas las medidas que se requieran en esta materia para garantizar, en todo el territorio nacional, el uso adecuado y oportuno de los espacios aptos para la construcción de viviendas familiares o multifamiliares, declarados Áreas Vitales de Viviendas y de Residencias (AVIVIR).

DECRETA

Artículo 1º. Se crean las siguientes 51 Áreas Vitales de Viviendas y de Residencias (AVIVIR) con una superficie total de aproximadamente 755,18 ha, destinadas a la construcción de viviendas:

1. **Los Cortijos:** Ubicada en el estado Anzoátegui, jurisdicción del municipio Simón Bolívar, con una superficie de 5,97 ha y enmarcada dentro de las siguientes coordenadas UTM, Datum SIRGAS REGVEN, Huso 20:

1	319.693	1.125.848
2	319.728	1.125.824
3	319.748	1.125.846
4	319.819	1.125.752
5	319.982	1.125.885
6	320.169	1.125.774
7	320.147	1.125.739
8	319.974	1.125.542
9	319.947	1.125.506
10	319.915	1.125.442
11	319.925	1.125.399
12	319.907	1.125.314
13	319.918	1.125.248
14	319.928	1.125.186
15	319.904	1.125.103
16	319.498	1.125.052
17	319.497	1.125.229
18	319.474	1.125.425
19	319.494	1.125.504
1	319.693	1.125.848

2. **Country Club:** Ubicada en el estado Anzoátegui, jurisdicción de los municipios Simón Bolívar y Sotillo, con una superficie de 33,83 ha y enmarcada dentro de las siguientes coordenadas UTM, Datum SIRGAS REGVEN, Huso 20:

1	317.477	1.118.961
2	317.588	1.118.869
3	317.647	1.118.940
4	317.811	1.118.806
5	317.807	1.118.770
6	317.720	1.118.646
7	317.537	1.118.808
8	317.455	1.118.719
9	317.414	1.118.756
10	317.468	1.118.821
11	317.453	1.118.835
12	317.483	1.118.867
13	317.434	1.118.912
1	317.477	1.118.961

3. **Ciudad Plaza:** Ubicada en el estado Carabobo, jurisdicción del municipio Valencia, sector Ciudad Plaza, con una superficie de 83,13 ha y enmarcada dentro de las siguientes coordenadas UTM, Datum SIRGAS REGVEN, Huso 19:

1	612.185	1.120.826
2	612.239	1.120.780
3	612.267	1.120.711
4	612.539	1.120.540
5	612.588	1.120.437
6	612.629	1.120.263
7	612.661	1.120.108
8	612.621	1.119.791
9	612.647	1.119.735
10	612.507	1.119.654
11	612.418	1.119.647
12	612.410	1.119.596
13	612.208	1.119.614
14	612.218	1.119.713
15	612.079	1.119.825
16	611.442	1.119.894
17	611.478	1.120.280
18	611.604	1.120.270
19	611.727	1.120.278
20	611.855	1.120.331
21	612.063	1.120.513
22	612.109	1.120.643
23	612.137	1.120.684
24	612.116	1.120.725
1	612.185	1.120.826

4. **La Florida:** Ubicada en el Distrito Capital, jurisdicción del municipio Libertador, sector La Florida, con una superficie de 1,8 ha y enmarcada dentro de las siguientes coordenadas UTM, Datum SIRGAS REGVEN, Huso 19:

1	732.321	1.162.750
2	732.305	1.162.709
3	732.260	1.162.718
4	732.254	1.162.727
5	732.215	1.162.729
6	732.160	1.162.737
7	732.129	1.162.743
8	732.103	1.162.744
9	732.107	1.162.782
10	732.111	1.162.819
11	732.101	1.162.821
12	732.111	1.162.857
13	732.164	1.162.853
14	732.206	1.162.828
15	732.240	1.162.797
16	732.269	1.162.772
1	732.321	1.162.750

5. **Yaracal:** Ubicada en el estado Falcón, jurisdicción del municipio Cadque Manaure, con una superficie de 4,7 ha y enmarcada dentro de las siguientes coordenadas UTM, Datum SIRGAS REGVEN, Huso 19:

1	549.319	1.213.775
2	549.542	1.213.548
3	549.375	1.213.466
4	549.221	1.213.656
1	549.319	1.213.775

6. **PDVSA:** Ubicada en el estado Mérida, jurisdicción del municipio Libertador, Avenida Urdaneta entre calles 42 y 43, con una superficie de 0,14 ha y enmarcada dentro de las siguientes coordenadas UTM, Datum SIRGAS REGVEN, Huso 19:


1	262.482	949.851
2	262.510	949.817
3	262.485	949.796
4	262.457	949.831
1	262.482	949.851

7. **Yuan-Lim:** Ubicada en el estado Mérida, sector Las Marías, Avenida Las Américas, jurisdicción del municipio Libertador, con una superficie de 3,93 ha y enmarcada dentro de las siguientes coordenadas UTM, Datum SIRGAS REGVEN, Huso 19:

1	263.696	951.447
2	263.725	951.404
3	263.729	951.397
4	263.735	951.396
5	263.739	951.351
6	263.747	951.345
7	263.746	951.316
8	263.748	951.300
9	263.746	951.264
10	263.760	951.223
11	263.793	951.178
12	263.739	951.152
13	263.705	951.134
14	263.676	951.163
15	263.561	951.268
16	263.543	951.291
17	263.617	951.372
18	263.652	951.405
1	263.696	951.447

8. **La Liria:** Ubicada en el estado Mérida, jurisdicción del municipio Libertador, sector San Juan Bautista, Avenida Los Próceros con una superficie de 1,45 ha y enmarcada dentro de las siguientes coordenadas UTM, Datum SIRGAS REGVEN, Huso 19:

1	263.770	951.837
2	263.810	951.834
3	263.816	951.818



4	263.735	951.739
5	263.755	951.681
6	263.735	951.674
7	263.721	951.704
8	263.638	951.672
9	263.627	951.701
10	263.605	951.769
11	263.682	951.774
12	263.727	951.784
13	263.730	951.786
14	263.742	951.794
15	263.746	951.800
16	263.751	951.807
17	263.759	951.815
18	263.766	951.824
1	263.770	951.837

9. **Campo de Oro:** Ubicada en el estado Mérida, jurisdicción del municipio Libertador, Avenida Humberto Tejera, con una superficie de 11,66 ha y enmarcada dentro de las siguientes coordenadas UTM, Datum SIRGAS REGVEN, Huso 19:

1	262.229	949.134
2	262.262	949.182
3	262.378	949.286
4	262.527	949.408
5	262.715	949.573
6	262.796	949.383
7	262.787	949.353
8	262.662	949.422
9	262.701	949.324
10	262.699	949.271
11	262.677	949.299
12	262.677	949.316
13	262.644	949.346
14	262.574	949.327
15	262.618	949.203
16	262.533	949.106
17	262.452	949.173
18	262.424	949.203
19	262.388	949.109
20	262.454	949.030
21	262.432	949.010
1	262.229	949.134

10. **La Guaiquera:** Ubicada en el estado Mérida, jurisdicción del municipio Libertador, sector La Otra Banda, Avenida Los Próceres, San José Abajo, con una superficie de 2,08 ha y enmarcada dentro de las siguientes coordenadas UTM, Datum SIRGAS REGVEN, Huso 19:

1	263.733	951.992
2	263.768	951.884
3	263.769	951.836
4	263.766	951.824
5	263.759	951.815
6	263.751	951.807
7	263.746	951.800
8	263.742	951.794
9	263.730	951.786
10	263.727	951.784
11	263.682	951.774
12	263.605	951.769
13	263.584	951.766
14	263.586	951.792
15	263.606	951.829
16	263.676	951.886
17	263.729	951.990
1	263.733	951.992

11. **La Magistratura:** Ubicada en el estado Mérida, jurisdicción del municipio Campo Elías, en el sector Pozo Hondo, Avenida Centenario-Ejido con una superficie de 8,67 ha y enmarcada dentro de las siguientes coordenadas UTM, Datum SIRGAS REGVEN, Huso 19:

1	252.062	943.984
2	252.084	943.963
3	252.144	944.003
4	252.139	944.022
5	252.129	944.113

6	252.434	944.122
7	252.334	943.879
8	252.334	943.878
9	252.272	943.878
10	252.228	943.786
11	252.198	943.787
12	252.149	943.737
13	252.101	943.782
14	252.064	943.764
1	252.062	943.984

12. **Don Pepe Rojas:** Ubicada en el estado Mérida, jurisdicción del municipio El Vigía, en la Avenida Don Pepe Rojas, con una superficie de 4,64 ha y enmarcada dentro de las siguientes coordenadas UTM, Datum SIRGAS REGVEN, Huso 19:

1	207.260	952.961
2	207.346	952.951
3	207.350	952.918
4	207.348	952.906
5	207.359	952.906
6	207.361	952.887
7	207.368	952.859
8	207.374	952.770
9	207.347	952.723
10	207.287	952.612
11	207.265	952.609
12	207.245	952.606
13	207.189	952.654
14	207.145	952.693
15	207.126	952.713
16	207.214	952.746
1	207.260	952.961

13. **12 de Febrero:** Ubicada en el estado Sucre, jurisdicción del municipio Bermúdez, parroquia Santa Catalina, con una superficie de 5,32 ha y enmarcada dentro de las siguientes coordenadas UTM, Datum SIRGAS REGVEN, Huso 20:

1	472.411	1.175.015
2	472.471	1.175.017
3	472.526	1.175.021
4	472.530	1.175.007
5	472.531	1.174.979
6	472.604	1.174.981
7	472.641	1.174.981
8	472.637	1.174.905
9	472.637	1.174.867
10	472.633	1.174.716
11	472.672	1.174.725
12	472.518	1.174.735
13	472.522	1.174.772
14	472.526	1.174.830
15	472.547	1.174.829
16	472.547	1.174.846
17	472.495	1.174.849
18	472.494	1.174.833
19	472.360	1.174.842
20	472.360	1.174.913
21	472.406	1.174.916
22	472.406	1.174.972
1	472.411	1.175.015

14. **Antonio José de Sucre:** Ubicada en el estado Sucre, jurisdicción del municipio Bermúdez, parroquia Santa Catalina, con una superficie de 9,62 ha y enmarcada dentro de las siguientes coordenadas UTM, Datum SIRGAS REGVEN, Huso 20:

1	473.042	1.175.024
2	473.037	1.175.017
3	473.027	1.174.985
4	473.023	1.174.966
5	473.023	1.174.927
6	473.023	1.174.914
7	473.019	1.174.903
8	473.011	1.174.886
9	473.000	1.174.872
10	472.988	1.174.864
11	472.923	1.174.808
12	472.875	1.174.760
13	472.793	1.174.682

14	472.776	1.174.692
15	472.633	1.174.717
16	472.641	1.174.981
17	472.667	1.174.983
18	472.694	1.174.990
19	472.838	1.175.002
20	472.850	1.175.007
21	473.005	1.175.024
1	473.042	1.175.024

15. **La Ceiba:** Ubicada en el estado Sucre, jurisdicción del municipio Bermúdez, parroquia Santa Catalina, con una superficie de 4,13 ha y enmarcada dentro de las siguientes coordenadas UTM, Datum SIRGAS REGVEN, Huso 20:

1	470.650	1.175.261
2	470.690	1.175.244
3	470.707	1.175.248
4	470.725	1.175.245
5	470.763	1.175.221
6	470.787	1.175.208
7	470.806	1.175.204
8	470.863	1.175.199
9	470.874	1.175.208
10	470.875	1.175.180
11	470.806	1.175.042
12	470.658	1.175.139
13	470.646	1.175.081
14	470.639	1.175.062
15	470.632	1.175.049
16	470.544	1.175.105
17	470.550	1.175.112
18	470.565	1.175.112
19	470.594	1.175.205
20	470.609	1.175.242
21	470.620	1.175.257
1	470.650	1.175.261

16. **Las Peonías:** Ubicada en el estado Sucre, jurisdicción del municipio Bermúdez, parroquia Bolívar, con una superficie de 23,27 ha y enmarcada dentro de las siguientes coordenadas UTM, Datum SIRGAS REGVEN, Huso 20:

1	461.569	1.177.711
2	461.623	1.177.694
3	461.623	1.177.679
4	461.779	1.177.655
5	461.730	1.177.514
6	461.781	1.177.485
7	461.754	1.177.367
8	461.523	1.177.356
9	461.498	1.177.196
10	460.845	1.177.260
11	460.840	1.177.316
12	460.621	1.177.560
13	460.676	1.177.607
14	460.738	1.177.546
15	460.743	1.177.512
16	460.820	1.177.434
17	460.872	1.177.407
18	461.005	1.177.347
19	461.020	1.177.385
20	461.083	1.177.333
21	461.134	1.177.417
22	461.199	1.177.527
23	461.287	1.177.592
24	461.292	1.177.658
1	461.566	1.177.682

17. **Aeropuerto:** Ubicada en el estado Sucre, jurisdicción del municipio Sucre, Parroquia Altagracia, con una superficie de 40,2 ha y enmarcada dentro de las siguientes coordenadas UTM, Datum SIRGAS REGVEN, Huso 20:

1	369.062	1.154.492
2	369.110	1.154.578
3	369.136	1.154.603
4	369.266	1.154.713
5	369.420	1.154.846
6	369.706	1.155.087
7	369.920	1.155.263
8	370.020	1.155.341
9	370.082	1.155.399
10	370.135	1.155.318

11	370.231	1.155.222
12	370.205	1.155.167
13	370.052	1.154.950
14	369.501	1.154.516
15	369.214	1.154.336
1	369.062	1.154.492

18. **Franja El Peñón:** Ubicada en el estado Sucre, jurisdicción del municipio Sucre, Parroquia Valentín Vallente, con una superficie de 5,79 ha y enmarcada dentro de las siguientes coordenadas UTM, Datum SIRGAS REGVEN, Huso 20:

1	379.272	1.155.991
2	379.287	1.155.985
3	379.556	1.155.813
4	379.647	1.155.924
5	379.737	1.155.873
6	379.629	1.155.723
7	379.535	1.155.777
8	379.484	1.155.716
9	379.227	1.155.880
10	379.224	1.155.924
1	379.272	1.155.991

19. **Los Bordonos:** Ubicada en el estado Sucre, jurisdicción del municipio Sucre, Parroquias Ayacucho y Altagracia, con una superficie de 15,33 ha y enmarcada dentro de las siguientes coordenadas UTM, Datum SIRGAS REGVEN, Huso 20:

1	366.586	1.151.838
2	367.063	1.152.166
3	367.215	1.152.010
4	367.182	1.151.923
5	367.115	1.151.817
6	366.992	1.151.677
7	366.912	1.151.827
8	366.698	1.151.690
9	366.697	1.151.687
1	366.586	1.151.838

20. **Marina Plaza:** Ubicada en el estado Sucre, jurisdicción del municipio Sucre, Parroquia Santa Ines, con una superficie de 0,83 ha y enmarcada dentro de las siguientes coordenadas UTM, Datum SIRGAS REGVEN, Huso 20:

1	370.370	1.158.167
2	370.297	1.158.180
3	370.345	1.158.224
4	370.416	1.158.281
5	370.439	1.158.293
6	370.445	1.158.289
7	370.447	1.158.280
8	370.450	1.158.239
9	370.448	1.158.225
10	370.434	1.158.219
11	370.420	1.158.215
12	370.407	1.158.213
13	370.394	1.158.201
14	370.379	1.158.182
1	370.370	1.158.167

21. **Miranda F:** Ubicada en el estado Sucre, jurisdicción del municipio Sucre, Parroquia Valentín Vallente, con una superficie de 0,65 ha y enmarcada dentro de las siguientes coordenadas UTM, Datum SIRGAS REGVEN, Huso 20:

1	372.772	1.158.498
2	372.797	1.158.492
3	372.817	1.158.483
4	372.837	1.158.475
5	372.863	1.158.461
6	372.893	1.158.441
7	372.880	1.158.399
8	372.759	1.158.454
1	372.772	1.158.498

22. **Miranda F-2:** Ubicada en el estado Sucre, jurisdicción del municipio Sucre, Parroquia Valentín Vallente, con una superficie de 0,76 ha y enmarcada dentro de las siguientes coordenadas UTM, Datum SIRGAS REGVEN, Huso 20:

1	372.942	1.158.375
2	372.948	1.158.407
3	372.966	1.158.422
4	372.980	1.158.428
5	373.073	1.158.423
6	373.076	1.158.351
7	373.041	1.158.362
1	372.942	1.158.375

23. **Salvador Allende:** Ubicada en el estado Sucre, jurisdicción del municipio Sucre, Parroquia Valentín Vallente, con una superficie de 6,71 ha y enmarcada dentro de las siguientes coordenadas UTM, Datum SIRGAS REGVEN, Huso 20:

1	376.950	1.157.715
2	376.992	1.157.827
3	377.219	1.157.576
4	377.196	1.157.555
5	377.164	1.157.524
6	377.146	1.157.508
7	377.136	1.157.516
8	377.125	1.157.508
9	377.115	1.157.517
10	377.024	1.157.444
11	376.963	1.157.497
12	376.909	1.157.562
13	376.852	1.157.628
1	376.950	1.157.715


24. **Villa Cristóbal Colón:** Ubicada en el estado Sucre, jurisdicción del municipio Sucre, Parroquia Valentín Vallente, con una superficie de 2,69 ha y enmarcada dentro de las siguientes coordenadas UTM, Datum SIRGAS REGVEN, Huso 20:

1	378.823	1.155.311
2	378.912	1.155.304
3	378.895	1.155.003
4	378.806	1.155.010
1	378.823	1.155.311

25. **Tres Picos:** Ubicada en el estado Sucre, jurisdicción del municipio Sucre, Parroquia Altagracia, con una superficie de 12,86 ha y enmarcada dentro de las siguientes coordenadas UTM, Datum SIRGAS REGVEN, Huso 20:

1	373.354	1.153.664
2	373.230	1.153.760
3	373.475	1.153.845
4	373.532	1.153.875
5	373.744	1.154.081
6	373.845	1.153.953
7	373.704	1.153.820
8	373.647	1.153.781
9	373.723	1.153.670
10	373.672	1.153.611
11	373.612	1.153.677
12	373.637	1.153.693
13	373.590	1.153.728
14	373.523	1.153.672
15	373.593	1.153.548
16	373.493	1.153.482
17	373.382	1.153.632
1	373.354	1.153.664

26. **Villa Felicidad:** Ubicada en el estado Sucre, jurisdicción del municipio Sucre, Parroquia Valentín Vallente, con una superficie de 8,64 ha y enmarcada dentro de las siguientes coordenadas UTM, Datum SIRGAS REGVEN, Huso 20:



1	378.628	1.155.438
2	378.705	1.155.407
3	378.768	1.155.373
4	378.757	1.155.265
5	378.729	1.155.264
6	378.729	1.155.215
7	378.695	1.155.217
8	378.695	1.155.140
9	378.721	1.155.139
10	378.716	1.155.092
11	378.748	1.155.082
12	378.727	1.154.954
13	378.641	1.154.962
14	378.618	1.155.130
15	378.505	1.155.364
1	378.628	1.155.438

27. **Villa Olímpica:** Ubicada en el estado Sucre, jurisdicción del municipio Sucre, Parroquia Valentín Vallente, con una superficie de 1,69 ha y enmarcada dentro de las siguientes coordenadas UTM, Datum SIRGAS REGVEN, Huso 20:

1	371.569	1.154.952
2	371.592	1.154.976
3	371.628	1.154.950
4	371.644	1.154.967
5	371.673	1.154.944
6	371.692	1.154.962
7	371.718	1.154.943
8	371.733	1.154.953
9	371.714	1.154.911
10	371.589	1.154.852
1	371.569	1.154.952

28. **Villa Bolívariana:** Ubicada en el estado Sucre, jurisdicción del municipio Sucre, Parroquia Altagracia, con una superficie de 8,55 ha y enmarcada dentro de las siguientes coordenadas UTM, Datum SIRGAS REGVEN, Huso 20:

1	370.305	1.152.983
2	370.304	1.152.951
3	369.918	1.152.948
4	370.011	1.153.093
5	370.034	1.153.125
6	370.165	1.153.138
7	370.200	1.153.187
8	370.244	1.153.315
9	370.365	1.153.287
10	370.335	1.153.183
11	370.315	1.153.127
12	370.329	1.153.036
13	370.331	1.152.997
1	370.305	1.152.983

29. **Colón 01:** Ubicada en el estado Táchira, jurisdicción del Municipio Ayacucho, con una superficie de 1,90 ha y enmarcada dentro de las siguientes coordenadas UTM, Datum SIRGAS REGVEN, Huso 18:

1	803.197	889.657
2	803.256	889.613
3	803.272	889.608
4	803.274	889.570
5	803.297	889.572
6	803.310	889.578
7	803.326	889.578
8	803.352	889.588
9	803.361	889.610
10	803.372	889.629
11	803.380	889.655
12	803.388	889.707
13	803.384	889.726
14	803.370	889.748
15	803.410	889.740
16	803.401	889.643
17	803.416	889.614
18	803.436	889.594
19	803.352	889.461
20	803.190	889.641
1	803.197	889.657

30. **Cárdenas 12:** Ubicada en el estado Táchira, jurisdicción del Municipio Cárdenas, con una superficie de 2,22 ha y enmarcada dentro de las siguientes coordenadas UTM, Datum SIRGAS REGVEN, Huso 18:

1	807.183	864.405
2	807.247	864.397
3	807.280	864.393
4	807.318	864.393
5	807.292	864.280
6	807.288	864.215
7	807.171	864.219
1	807.183	864.405

31. **Jáuregui 01:** Ubicada en el estado Táchira, jurisdicción del Municipio Jáuregui, con una superficie de 2,33 ha y enmarcada dentro de las siguientes coordenadas UTM, Datum SIRGAS REGVEN, Huso 19:

1	171.897	900.054
2	171.987	899.993
3	171.873	899.816
4	171.777	899.853
1	171.897	900.054

32. **Michelena 01:** Ubicada en el estado Táchira, jurisdicción del Municipio Cárdenas, con una superficie de 28,75 ha y enmarcada dentro de las siguientes coordenadas UTM, Datum SIRGAS REGVEN, Huso 18:

1	804.407	880.117
2	804.766	879.934
3	804.932	879.836
4	805.060	879.700
5	804.681	879.365
6	804.621	879.399
7	804.508	879.521
8	804.457	879.554
9	804.389	879.696
10	804.398	879.756
11	804.470	879.759
12	804.477	879.830
13	804.400	879.835
14	804.342	880.034
15	804.306	880.070
1	804.407	880.117

33. **San Cristóbal 01:** Ubicada en el estado Táchira, jurisdicción del Municipio San Cristóbal, con una superficie de 4,15 ha y enmarcada dentro de las siguientes coordenadas UTM, Datum SIRGAS REGVEN, Huso 18:

1	805.930	858.169
2	806.030	858.170
3	806.091	858.215
4	806.182	858.164
5	806.169	857.973
6	806.046	857.986
7	806.003	858.011
8	805.980	858.047
1	805.930	858.169

34. **San Cristóbal 02:** Ubicada en el estado Táchira, jurisdicción del Municipio San Cristóbal, con una superficie de 0,42 ha y enmarcada dentro de las siguientes coordenadas UTM, Datum SIRGAS REGVEN, Huso 18:

1	805.716	857.983
2	805.799	858.015
3	805.808	857.963
4	805.742	857.937
1	805.716	857.983

35. **San Cristóbal 03:** Ubicada en el estado Táchira, jurisdicción del Municipio San Cristóbal, con una superficie de 0,45 ha y enmarcada dentro de las siguientes coordenadas UTM, Datum SIRGAS REGVEN, Huso 18:

1	805.839	857.920
2	805.958	857.929
3	805.960	857.923
4	805.928	857.906
5	805.869	857.844
1	805.839	857.920

36. **San Cristóbal 04:** Ubicada en el estado Táchira, jurisdicción del Municipio San Cristóbal, con una superficie de 0,20 ha y enmarcada dentro de las siguientes coordenadas UTM, Datum SIRGAS REGVEN, Huso 18:

1	805.627	857.682
2	805.704	857.689
3	805.706	857.682
4	805.677	857.636
1	805.627	857.682

37. **San Cristóbal 05:** Ubicada en el estado Táchira, jurisdicción del Municipio San Cristóbal, con una superficie de 0,35 ha y enmarcada dentro de las siguientes coordenadas UTM, Datum SIRGAS REGVEN, Huso 18:

1	805.936	857.229
2	805.973	857.215
3	805.914	857.125
4	805.899	857.184
1	805.936	857.229

38. **San Cristóbal 06:** Ubicada en el estado Táchira, jurisdicción del Municipio San Cristóbal, con una superficie de 1,31 ha y enmarcada dentro de las siguientes coordenadas UTM, Datum SIRGAS REGVEN, Huso 18:

1	805.750	859.778
2	805.875	859.763
3	805.814	859.641
4	805.736	859.652
1	805.750	859.778

39. **San Cristóbal 07:** Ubicada en el estado Táchira, jurisdicción del Municipio San Cristóbal, con una superficie de 0,14 ha y enmarcada dentro de las siguientes coordenadas UTM, Datum SIRGAS REGVEN, Huso 18:

1	805.174	860.117
2	805.206	860.113
3	805.201	860.071
4	805.169	860.075
1	805.174	860.117

40. **San Cristóbal 09:** Ubicada en el estado Táchira, jurisdicción del Municipio San Cristóbal, con una superficie de 1,57 ha y enmarcada dentro de las siguientes coordenadas UTM, Datum SIRGAS REGVEN, Huso 18:

1	806.966	863.409
2	807.123	863.348
3	807.091	863.223
4	807.078	863.222
5	807.074	863.202
6	807.041	863.204
7	807.065	863.287
8	806.950	863.340
1	806.966	863.409

41. **San Cristóbal 10:** Ubicada en el estado Táchira, jurisdicción del Municipio San Cristóbal, con una superficie de 0,59 ha y enmarcada dentro de las siguientes coordenadas UTM, Datum SIRGAS REGVEN, Huso 18:

1	808.464	861.454
2	808.525	861.445
3	808.497	861.361
4	808.491	861.356
5	808.432	861.360
1	808.464	861.454

42. Paramillo 02: Ubicada en el estado Táchira, jurisdicción del Municipio San Cristóbal, con una superficie de 235,74 ha y enmarcada dentro de las siguientes coordenadas UTM, Datum SIRGAS REGVEN, Huso 18:

1	863.832	810.668
2	863.484	811.142
3	863.054	811.483
4	862.946	811.770
5	862.383	811.345
6	862.606	810.796
7	862.776	810.436
8	863.059	810.115
9	863.105	809.378
10	863.329	809.240
11	863.439	809.156
12	863.577	808.977
13	863.784	808.967
14	864.052	808.775
15	863.942	808.923
16	863.942	809.058
17	863.990	809.128
18	864.002	809.436
19	863.908	809.791
20	863.970	809.989
21	863.940	810.205
1	863.832	810.668

43. Boconó 01: Ubicada en el estado Trujillo, jurisdicción del municipio Boconó, Parroquia Boconó, con una superficie de 3,09 ha y enmarcada dentro de las siguientes coordenadas UTM, Datum SIRGAS REGVEN, Huso 19:

1	360.543	1.021.519
2	360.551	1.021.492
3	360.617	1.021.511
4	360.671	1.021.416
5	360.638	1.021.397
6	360.577	1.021.397
7	360.476	1.021.378
8	360.482	1.021.363
9	360.448	1.021.350
10	360.402	1.021.383
11	360.375	1.021.408
12	360.346	1.021.447
1	360.543	1.021.519

44. Boconó 02: Ubicada en el estado Trujillo, jurisdicción del municipio Boconó, Parroquia Boconó, con una superficie de 6,76 ha y enmarcada dentro de las siguientes coordenadas UTM, Datum SIRGAS REGVEN, Huso 19:

1	360.104	1.020.759
2	360.161	1.020.949
3	360.279	1.021.024
4	360.407	1.021.070
5	360.434	1.021.056
6	360.439	1.020.971
7	360.443	1.020.937
8	360.445	1.020.906
9	360.352	1.020.867
10	360.350	1.020.824
11	360.343	1.020.781
12	360.314	1.020.758
13	360.164	1.020.754
14	360.163	1.020.740
1	360.104	1.020.759

45. El Gianni: Ubicada en el estado Trujillo, jurisdicción del municipio Valera, Parroquia Mendoza, con una superficie de 8,89 ha y enmarcada dentro de las siguientes coordenadas UTM, Datum SIRGAS REGVEN, Huso 19:

1	321.049	1.026.522
2	321.224	1.026.825
3	321.452	1.026.690
4	321.391	1.026.560
5	321.326	1.026.522
6	321.244	1.026.400
7	321.142	1.026.470
1	321.049	1.026.522

46. San Pablo: Ubicada en el estado Trujillo, jurisdicción del municipio Valera, Parroquia Mendoza, con una superficie de 31,3 ha y enmarcada dentro de las siguientes coordenadas UTM, Datum SIRGAS REGVEN, Huso 19:

1	317.374	1.021.524
2	317.456	1.021.779
3	317.625	1.021.626
4	317.598	1.021.586
5	317.651	1.021.529
6	317.622	1.021.422
7	317.601	1.021.294
8	317.593	1.021.125
9	317.566	1.021.010
10	317.536	1.020.905
11	317.595	1.020.847
12	317.463	1.020.601
13	317.005	1.020.684
14	316.961	1.020.778
15	317.051	1.020.795
16	317.055	1.020.835
17	317.135	1.020.908
18	317.199	1.020.902
19	317.310	1.021.029
20	317.378	1.021.152
21	317.462	1.021.273
22	317.466	1.021.368
1	317.374	1.021.524

47. Monay 01: Ubicada en el estado Trujillo, jurisdicción del municipio Pampan, Parroquia La Paz, con una superficie de 58,79 ha y enmarcada dentro de las siguientes coordenadas UTM, Datum SIRGAS REGVEN, Huso 19:

1	339.686	1.056.046
2	339.275	1.056.111
3	339.241	1.055.920
4	339.144	1.055.828
5	339.086	1.055.651
6	339.035	1.055.650
7	339.029	1.055.587
8	338.892	1.055.573
9	338.879	1.055.616
10	338.759	1.055.585
11	338.692	1.055.625
12	338.609	1.055.756
13	338.626	1.055.930
14	338.657	1.056.155
15	338.635	1.056.285
16	338.733	1.056.473
17	339.055	1.056.286
18	339.088	1.056.205
19	339.715	1.056.404
20	339.628	1.056.643
21	339.879	1.056.603
22	339.806	1.056.213
23	339.663	1.056.157
1	339.686	1.056.046

48. Monay 02: Ubicada en el estado Trujillo, jurisdicción del municipio Pampan, Parroquia La Paz, con una superficie de 6,96 ha y enmarcada dentro de las siguientes coordenadas UTM, Datum SIRGAS REGVEN, Huso 19:

1	339.129	1.056.328
2	339.112	1.056.416
3	339.103	1.056.511
4	339.123	1.056.750
5	339.490	1.056.675
6	339.218	1.056.580
7	339.285	1.056.381
1	339.129	1.056.328

49. Trujillo 01: Ubicada en el estado Trujillo, jurisdicción del municipio Pampanito, Parroquia Pampanito, con una superficie de 5,16 ha y enmarcada dentro de las siguientes coordenadas UTM, Datum SIRGAS REGVEN, Huso 19:

1	336.646	1.040.553
2	336.825	1.040.621
3	336.954	1.040.433
4	336.772	1.040.308
1	336.646	1.040.553

50. **Trujillo 03:** Ubicada en el estado Trujillo, jurisdicción del municipio Trujillo, Parroquia Pampanito, con una superficie de 2,54 ha y enmarcada dentro de las siguientes coordenadas UTM, Datum SIRGAS REGVEN, Huso 19:

1	343.668	1.035.535
2	343.752	1.035.597
3	343.858	1.035.386
4	343.744	1.035.333
5	343.716	1.035.387
6	343.711	1.035.428
7	343.695	1.035.478
8	343.686	1.035.509
1	343.668	1.035.535

51. **Comunivares:** Ubicada en el estado Yaracuy, jurisdicción del municipio San Felipe, con una superficie de 42,53 ha y enmarcada dentro de las siguientes coordenadas UTM, Datum SIRGAS REGVEN, Huso 19:

1	531.852	1.145.471
2	531.803	1.145.564
3	531.777	1.145.551
4	531.633	1.145.294
5	531.472	1.145.528
6	531.338	1.145.750
7	531.325	1.145.820
8	531.190	1.145.855
9	531.178	1.145.863
10	531.708	1.146.178
11	531.733	1.146.182
12	531.848	1.146.153
13	531.908	1.146.112
14	531.943	1.146.114
15	531.938	1.146.014
16	531.996	1.146.011
17	531.949	1.145.912
18	532.176	1.145.738
1	531.852	1.145.471

Artículo 2º. Se crean las siguientes Áreas Vitales de Viviendas y de Residencias (AVIVIR) (17 lotes de terreno) con una superficie total de aproximadamente 657,81 ha, destinadas a la construcción de viviendas:

1. **Coro 401:** Ubicada en el estado Falcón, jurisdicción del municipio Miranda, con una superficie de 12,14 ha y enmarcada dentro de las siguientes coordenadas UTM, Datum SIRGAS REGVEN, Huso 19:

1	426.493	1.258.847
2	426.494	1.258.620
3	426.459	1.258.616
4	426.354	1.258.453
5	426.084	1.258.613
6	426.032	1.258.671
7	426.032	1.258.717
8	426.051	1.258.746
9	426.160	1.258.811
1	426.493	1.258.847

2. **Coro 409:** Ubicada en el estado Falcón, jurisdicción del municipio Miranda, con una superficie de 25,89 ha y enmarcada dentro de las siguientes coordenadas UTM, Datum SIRGAS REGVEN, Huso 19:

1	423.895	1.258.088
2	424.091	1.257.734
3	424.151	1.257.572
4	424.406	1.257.662
5	424.429	1.257.622
6	424.472	1.257.244
7	423.618	1.257.550
8	423.686	1.257.610
9	423.801	1.257.694
10	423.867	1.257.789
11	423.892	1.257.856
12	423.883	1.257.893
13	423.846	1.257.939
14	423.887	1.257.980
1	423.895	1.258.088

3. **Coro 413:** Ubicada en el estado Falcón, jurisdicción del municipio Miranda, parroquia San Antonio, con una superficie de 6,08 ha y enmarcada dentro de las siguientes coordenadas UTM, Datum SIRGAS REGVEN, Huso 19:

1	425.575	1.258.211
2	425.581	1.258.068
3	425.479	1.258.038
4	425.466	1.258.064
5	425.428	1.258.052
6	425.422	1.258.091
7	425.398	1.258.085
8	425.388	1.258.204
9	425.517	1.258.259
10	425.520	1.258.381
11	425.682	1.258.404
12	425.692	1.258.220
1	425.575	1.258.211

4. **Coro 415:** Ubicada en el estado Falcón, jurisdicción del municipio Miranda, con una superficie de 96,48 ha y enmarcada dentro de las siguientes coordenadas UTM, Datum SIRGAS REGVEN, Huso 19:

1	427.356	1.258.820
2	427.447	1.258.641
3	427.252	1.258.540
4	427.327	1.258.387
5	427.527	1.258.481
6	427.825	1.257.887
7	425.840	1.257.406
8	425.809	1.257.825
9	426.033	1.257.832
10	426.037	1.257.699
11	426.314	1.257.719
12	426.307	1.257.812
13	426.883	1.257.848
14	426.867	1.258.356
15	426.943	1.258.384
16	426.894	1.258.618
1	427.356	1.258.820

5. **Coro 420:** Ubicada en el estado Falcón, jurisdicción del municipio Miranda, parroquia San Antonio, con una superficie de 25,84 ha y enmarcada dentro de las siguientes coordenadas UTM, Datum SIRGAS REGVEN, Huso 19:

1	428.718	1.260.147
2	428.893	1.259.878
3	429.095	1.259.957
4	429.130	1.259.879
5	429.080	1.259.817
6	429.124	1.259.729
7	429.129	1.259.723
8	429.055	1.259.609
9	428.942	1.259.492
10	428.938	1.259.500
11	428.589	1.260.050
12	428.500	1.260.002
13	428.472	1.260.165
14	428.750	1.260.592
15	428.845	1.260.473
16	428.870	1.260.440
17	428.897	1.260.412
18	428.844	1.260.363
19	428.786	1.260.347
20	428.818	1.260.215
1	428.718	1.260.147

6. **Coro 421:** Ubicada en el estado Falcón, jurisdicción del municipio Miranda, con una superficie de 24,88 ha y enmarcada dentro de las siguientes coordenadas UTM, Datum SIRGAS REGVEN, Huso 19:

1	426.422	1.259.516
2	426.466	1.259.513
3	426.532	1.259.314
4	426.694	1.259.099
5	426.597	1.259.090
6	426.591	1.259.113

7	426.573	1.259.111
8	426.566	1.259.192
9	426.422	1.259.183
10	426.409	1.259.218
11	426.323	1.259.209
12	426.327	1.259.129
13	426.225	1.259.141
14	426.196	1.259.299
15	426.109	1.259.293
16	426.110	1.259.256
17	426.058	1.259.250
18	426.061	1.259.224
19	426.025	1.259.217
20	426.027	1.259.179
21	425.965	1.259.167
22	425.919	1.259.007
23	425.819	1.258.972
24	425.815	1.259.002
25	425.979	1.259.361
26	425.738	1.259.342
27	425.683	1.259.512
28	426.025	1.259.542
29	426.072	1.259.488
30	426.154	1.259.495
31	426.186	1.259.438
32	426.330	1.259.510
33	426.358	1.259.467
1	426.422	1.259.516

7. Coro 422: Ubicada en el estado Falcón, jurisdicción del municipio Miranda, con una superficie de 2,49 ha y enmarcada dentro de las siguientes coordenadas UTM, Datum SIRGAS REGVEN, Huso 19:

1	430.059	1.262.212
2	430.083	1.262.177
3	430.067	1.262.166
4	430.090	1.262.123
5	430.131	1.262.148
6	430.163	1.262.088
7	429.983	1.261.981
8	429.972	1.262.137
9	429.950	1.262.137
10	429.943	1.262.178
11	429.925	1.262.181
12	429.919	1.262.216
13	430.005	1.262.215
14	430.005	1.262.134
15	430.056	1.262.133
1	430.059	1.262.212

8. Coro 423: Ubicada en el estado Falcón, jurisdicción del municipio Miranda, con una superficie de 9,47 ha y enmarcada dentro de las siguientes coordenadas UTM, Datum SIRGAS REGVEN, Huso 19:

1	430.158	1.262.752
2	430.299	1.262.522
3	430.261	1.262.494
4	430.292	1.262.434
5	430.147	1.262.359
6	430.167	1.262.304
7	430.083	1.262.264
8	429.977	1.262.482
9	430.011	1.262.631
10	430.046	1.262.643
11	430.027	1.262.724
12	430.095	1.262.723
1	430.158	1.262.752

9. Coro 424: Ubicada en el estado Falcón, jurisdicción del municipio Miranda, parroquia San Gabriel, con una superficie de 7,06 ha y enmarcada dentro de las siguientes coordenadas UTM, Datum SIRGAS REGVEN, Huso 19:

1	430.583	1.263.292
2	430.732	1.263.043
3	430.705	1.263.026
4	430.669	1.263.065
5	430.647	1.263.056
6	430.657	1.263.034
7	430.627	1.263.020
8	430.633	1.263.000
9	430.618	1.262.989
10	430.620	1.262.969

11	430.588	1.262.955
12	430.583	1.262.963
13	430.561	1.262.948
14	430.520	1.263.018
15	430.429	1.262.966
16	430.346	1.263.108
17	430.458	1.263.179
18	430.439	1.263.219
1	430.583	1.263.292

10. Coro 425: Ubicada en el estado Falcón, jurisdicción del municipio Miranda, con una superficie de 4,87 ha y enmarcada dentro de las siguientes coordenadas UTM, Datum SIRGAS REGVEN, Huso 19:

1	424.052	1.259.170
2	424.186	1.259.187
3	424.206	1.259.136
4	424.126	1.259.045
5	424.247	1.258.942
6	424.225	1.258.907
7	424.157	1.258.956
8	424.109	1.258.892
9	424.054	1.258.884
10	424.047	1.258.918
11	423.949	1.258.980
1	424.052	1.259.170

11. Coro 426: Ubicada en el estado Falcón, jurisdicción del municipio Miranda, con una superficie de 5,55 ha y enmarcada dentro de las siguientes coordenadas UTM, Datum SIRGAS REGVEN, Huso 19:

1	423.027	1.258.361
2	423.173	1.258.395
3	423.196	1.258.319
4	423.395	1.258.335
5	423.429	1.258.214
6	423.052	1.258.187
1	423.027	1.258.361

12. Punto Fijo 428: Ubicada en el estado Falcón, jurisdicción del municipio Carrubana, con una superficie de 212,27 ha y enmarcada dentro de las siguientes coordenadas UTM, Datum SIRGAS REGVEN, Huso 19:

1	371.875	1.291.019
2	371.983	1.289.443
3	371.781	1.289.327
4	371.110	1.289.024
5	371.215	1.288.983
6	370.979	1.288.429
7	370.616	1.288.572
8	369.986	1.288.913
9	370.007	1.289.019
10	369.852	1.289.096
11	369.971	1.289.313
12	370.421	1.289.101
13	370.329	1.288.907
14	370.443	1.288.862
15	370.675	1.289.368
16	370.961	1.289.533
17	370.681	1.290.052
18	370.373	1.289.872
19	370.331	1.289.977
20	370.097	1.289.842
21	369.986	1.289.909
22	370.755	1.290.349
23	371.097	1.289.758
24	371.310	1.289.869
25	371.460	1.289.609
26	371.594	1.289.672
27	371.545	1.289.760
28	371.624	1.289.791
29	371.586	1.289.867
30	371.669	1.289.911
31	371.606	1.290.021
32	371.475	1.289.963
33	371.246	1.290.358
34	371.196	1.290.346
35	371.088	1.290.537
1	371.875	1.291.019

13. Punto Fijo 437: Ubicada en el estado Falcón, jurisdicción del municipio Carrubana, parroquia Carrubana, con una superficie de 41,21 ha y enmarcada dentro de las siguientes coordenadas UTM, Datum SIRGAS REGVEN, Huso 19:

1	370.486	1.294.361
2	370.593	1.294.219
3	370.604	1.294.225
4	370.716	1.294.036
5	370.636	1.293.964
6	370.709	1.293.868
7	370.547	1.293.731
8	370.647	1.293.521
9	370.410	1.293.485
10	370.350	1.293.571
11	370.467	1.293.661
12	370.323	1.293.841
13	370.323	1.293.840
14	370.177	1.294.027
15	370.177	1.294.027
16	370.178	1.294.027
17	370.118	1.294.102
18	370.001	1.294.003
19	370.057	1.293.930
20	370.094	1.293.880
21	370.120	1.293.860
22	369.981	1.293.739
23	369.786	1.293.984
24	370.431	1.294.523
25	370.494	1.294.440
26	370.528	1.294.397
1	370.486	1.294.361

14. Punto Fijo 452: Ubicada en el estado Falcón, jurisdicción del municipio Carrubana, con una superficie de 31,21 ha y enmarcada dentro de las siguientes coordenadas UTM, Datum SIRGAS REGVEN, Huso 19:

1	368.901	1.284.761
2	368.912	1.284.561
3	368.971	1.284.538
4	368.971	1.284.471
5	369.011	1.284.438
6	369.026	1.284.390
7	368.831	1.284.367
8	368.840	1.284.242
9	368.541	1.284.241
10	368.524	1.284.362
11	368.267	1.284.374
12	368.279	1.284.780
1	368.901	1.284.761

15. Punto Fijo 457: Ubicada en el estado Falcón, jurisdicción del municipio Carrubana, con una superficie de 32,73 ha y enmarcada dentro de las siguientes coordenadas UTM, Datum SIRGAS REGVEN, Huso 19:

1	370.539	1.288.568
2	370.851	1.288.433
3	370.723	1.288.105
4	370.824	1.288.058
5	370.685	1.287.741
6	370.582	1.287.790
7	370.542	1.287.677
8	370.309	1.287.771
9	370.278	1.287.684
10	370.170	1.287.724
11	370.191	1.287.780
12	370.120	1.287.810
13	370.098	1.287.756
14	369.966	1.287.818
15	369.999	1.287.912
16	370.079	1.287.878
17	370.121	1.287.987
18	370.280	1.287.927
19	370.336	1.288.062
20	370.538	1.287.983
21	370.571	1.288.048
22	370.472	1.288.095
23	370.515	1.288.189
24	370.612	1.288.153
25	370.654	1.288.255
26	370.554	1.288.299
27	370.509	1.288.204
28	370.412	1.288.251
1	370.539	1.288.568

16. Punto Fijo 461: Ubicada en el estado Falcón, jurisdicción del municipio Carrubana, con una superficie de 29,62 ha y

enmarcada dentro de las siguientes coordenadas UTM, Datum SIRGAS REGVEN, Huso 19:

1	369.336	1.286.692
2	369.686	1.286.533
3	369.348	1.285.762
4	369.066	1.285.752
5	369.179	1.286.031
6	369.055	1.286.079
7	369.139	1.286.293
8	369.274	1.286.236
9	369.368	1.286.439
10	369.258	1.286.496
1	369.336	1.286.692

17. Punto Fijo 463: Ubicada en el estado Falcón, jurisdicción del municipio Carrubana, con una superficie de 90,90 ha y enmarcada dentro de las siguientes coordenadas UTM, Datum SIRGAS REGVEN, Huso 19:

1	369.621	1.288.469
2	369.929	1.288.329
3	369.747	1.287.911
4	369.854	1.287.857
5	369.729	1.287.551
6	369.827	1.287.503
7	369.797	1.287.420
8	370.030	1.287.325
9	369.690	1.286.546
10	369.133	1.286.812
11	369.191	1.286.941
12	369.092	1.286.988
13	369.121	1.287.055
14	369.226	1.287.010
15	369.274	1.287.118
16	369.121	1.287.191
17	369.143	1.287.247
18	369.121	1.287.264
19	369.162	1.287.354
20	369.235	1.287.321
21	369.360	1.287.584
22	369.038	1.287.735
23	369.082	1.287.830
24	369.195	1.287.777
25	369.241	1.287.880
26	369.343	1.287.838
27	369.392	1.287.951
28	369.497	1.287.902
29	369.542	1.288.002
30	369.642	1.287.956
31	369.794	1.288.276
32	369.587	1.288.372
1	369.621	1.288.469

Artículo 3°. Se crean las siguientes Áreas Vitales de Viviendas y de Residencias (AVIVIR) (38 lotes de terreno) con una superficie total de aproximadamente 168,16 ha, destinadas a la construcción de viviendas:

1. San Francisco 282: Ubicada en el estado Zulia, jurisdicción del municipio San Francisco, parroquia Domitila Flores, con una superficie de 61,69 ha y enmarcada dentro de las siguientes coordenadas UTM, Datum SIRGAS REGVEN, Huso 19:

1	210.014	1.166.298
2	209.953	1.165.967
3	208.850	1.166.023
4	208.646	1.166.218
5	208.594	1.166.506
6	209.920	1.166.441
1	210.014	1.166.298

2. San Francisco 312: Ubicada en el estado Zulia, jurisdicción del municipio San Francisco, parroquias Marcial Hernández y Domitila Flores, con una superficie de 18,5 ha y enmarcada dentro de las siguientes coordenadas UTM, Datum SIRGAS REGVEN, Huso 19:

1	205.315	1.167.662
2	205.976	1.167.417

3	205.734	1.167.197
4	205.173	1.167.420
5	205.217	1.167.534
6	205.264	1.167.519
1	205.315	1.167.662

3. **San Francisco 316:** Ubicada en el estado Zulia, jurisdicción del municipio San Francisco, parroquias San Francisco, Domitila Flores y El Bajo, con una superficie de 12,43 ha y enmarcada dentro de las siguientes coordenadas UTM, Datum SIRGAS REGVEN, Huso 19:

1	210.920	1.165.919
2	210.906	1.165.751
3	210.296	1.165.771
4	210.291	1.165.873
5	210.015	1.165.877
6	210.029	1.165.951
1	210.920	1.165.919

4. **San Francisco 317:** Ubicada en el estado Zulia, jurisdicción del municipio San Francisco, parroquia Domitila Flores, con una superficie de 0,67 ha y enmarcada dentro de las siguientes coordenadas UTM, Datum SIRGAS REGVEN, Huso 19:

1	209.899	1.167.982
2	209.889	1.167.911
3	209.863	1.167.912
4	209.856	1.167.878
5	209.812	1.167.880
6	209.827	1.167.985
1	209.899	1.167.982

5. **San Francisco 318:** Ubicada en el estado Zulia, jurisdicción del municipio San Francisco, parroquia San Francisco, con una superficie de 1,99 ha y enmarcada dentro de las siguientes coordenadas UTM, Datum SIRGAS REGVEN, Huso 19:

1	212.296	1.167.587
2	212.347	1.167.578
3	212.344	1.167.486
4	212.256	1.167.483
5	212.159	1.167.474
6	212.187	1.167.601
7	212.238	1.167.590
8	212.247	1.167.619
9	212.277	1.167.612
10	212.287	1.167.608
11	212.299	1.167.605
1	212.296	1.167.587

6. **San Francisco 319:** Ubicada en el estado Zulia, jurisdicción del municipio San Francisco, parroquia San Francisco, con una superficie de 0,2 ha y enmarcada dentro de las siguientes coordenadas UTM, Datum SIRGAS REGVEN, Huso 19:

1	213.149	1.167.432
2	213.148	1.167.412
3	213.044	1.167.413
4	213.046	1.167.431
1	213.149	1.167.432

7. **San Francisco 323:** Ubicada en el estado Zulia, jurisdicción del municipio San Francisco, parroquia San Francisco, con una superficie de 0,22 ha y enmarcada dentro de las siguientes coordenadas UTM, Datum SIRGAS REGVEN, Huso 19:

1	213.177	1.167.690
2	213.175	1.167.674
3	213.138	1.167.677
4	213.134	1.167.640
5	213.103	1.167.644
6	213.111	1.167.697
1	213.177	1.167.690

8. **Maracaibo 117:** Ubicada en el estado Zulia, jurisdicción del municipio Maracaibo, parroquia Coquivacoa, con una superficie de 3,03 ha y enmarcada dentro de las siguientes coordenadas UTM, Datum SIRGAS REGVEN, Huso 19:

1	212.964	1.184.760
2	212.968	1.184.688
3	213.066	1.184.692
4	213.068	1.184.707
5	213.191	1.184.694
6	213.144	1.184.569
7	213.144	1.184.551
8	213.071	1.184.567
9	213.046	1.184.582
10	212.937	1.184.575
11	212.940	1.184.761
1	212.964	1.184.760

9. **Maracaibo 120:** Ubicada en el estado Zulia, jurisdicción del municipio Maracaibo, parroquia Francisco Eugenio Bustamante, con una superficie de 1,44 ha y enmarcada dentro de las siguientes coordenadas UTM, Datum SIRGAS REGVEN, Huso 19:

1	207.837	1.179.871
2	207.812	1.179.824
3	207.533	1.179.935
4	207.564	1.179.998
5	207.585	1.179.986
6	207.585	1.179.955
1	207.837	1.179.871

10. **Maracaibo 124:** Ubicada en el estado Zulia, jurisdicción del municipio Maracaibo, parroquia Cecilio Acosta, con una superficie de 2,24 ha y enmarcada dentro de las siguientes coordenadas UTM, Datum SIRGAS REGVEN, Huso 19:

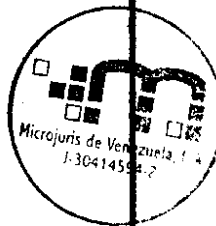
1	210.785	1.176.722
2	210.802	1.176.722
3	210.851	1.176.723
4	210.818	1.176.612
5	210.766	1.176.621
6	210.764	1.176.595
7	210.735	1.176.594
8	210.684	1.176.587
9	210.662	1.176.572
10	210.643	1.176.570
11	210.633	1.176.577
12	210.636	1.176.620
13	210.636	1.176.644
14	210.650	1.176.649
15	210.701	1.176.668
16	210.693	1.176.752
17	210.729	1.176.742
18	210.748	1.176.737
19	210.765	1.176.732
1	210.785	1.176.722

11. **Maracaibo 137:** Ubicada en el estado Zulia, jurisdicción del municipio Maracaibo, parroquia Coquivacoa, con una superficie de 1,24 ha y enmarcada dentro de las siguientes coordenadas UTM, Datum SIRGAS REGVEN, Huso 19:

1	213.704	1.186.036
2	213.772	1.186.012
3	213.801	1.185.995
4	213.743	1.185.911
5	213.631	1.185.950
6	213.677	1.186.028
7	213.697	1.186.018
1	213.704	1.186.036

12. **Maracaibo 138:** Ubicada en el estado Zulia, jurisdicción del municipio Maracaibo, parroquia Coquivacoa, con una superficie de 1,00 ha y enmarcada dentro de las siguientes coordenadas UTM, Datum SIRGAS REGVEN, Huso 19:

1	213.662	1.185.927
2	213.645	1.185.803
3	213.570	1.185.817
4	213.587	1.185.952
1	213.662	1.185.927



13. Maracaibo 181: Ubicada en el estado Zulia, jurisdicción del municipio Maracaibo, parroquia Olegario Villalobos, con una superficie de 1,82 ha y enmarcada dentro de las siguientes coordenadas UTM, Datum SIRGAS REGVEN, Huso 19:

1	216.044	1.181.697
2	216.008	1.181.619
3	216.067	1.181.593
4	216.063	1.181.572
5	216.061	1.181.549
6	215.848	1.181.632
7	215.902	1.181.707
8	215.943	1.181.679
9	215.966	1.181.709
10	215.984	1.181.704
11	216.009	1.181.701
1	216.044	1.181.697

14. Maracaibo 208: Ubicada en el estado Zulia, jurisdicción del municipio Maracaibo, parroquias Francisco Eugenio Bustamante y Cecilio Acosta, con una superficie de 2,6 ha y enmarcada dentro de las siguientes coordenadas UTM, Datum SIRGAS REGVEN, Huso 19:

1	208.880	1.178.124
2	208.878	1.177.998
3	208.690	1.178.013
4	208.697	1.178.058
5	208.615	1.178.068
6	208.626	1.178.103
7	208.705	1.178.091
8	208.720	1.178.137
9	208.873	1.178.134
1	208.880	1.178.124

15. Maracaibo 209: Ubicada en el estado Zulia, jurisdicción del municipio Maracaibo, parroquias Francisco Eugenio Bustamante y Cacique Mara, con una superficie de 0,22 ha y enmarcada dentro de las siguientes coordenadas UTM, Datum SIRGAS REGVEN, Huso 19:

1	208.942	1.178.503
2	208.933	1.178.466
3	208.912	1.178.471
4	208.876	1.178.500
5	208.897	1.178.524
6	208.928	1.178.510
1	208.942	1.178.503

16. Maracaibo 210: Ubicada en el estado Zulia, jurisdicción del municipio Maracaibo, parroquia Cacique Mara, con una superficie de 0,24 ha y enmarcada dentro de las siguientes coordenadas UTM, Datum SIRGAS REGVEN, Huso 19:

1	209.021	1.178.588
2	209.007	1.178.553
3	208.943	1.178.580
4	208.968	1.178.611
1	209.021	1.178.588

17. Maracaibo 211: Ubicada en el estado Zulia, jurisdicción del municipio Maracaibo, parroquia Juana de Ávila, con una superficie de 1,90 ha y enmarcada dentro de las siguientes coordenadas UTM, Datum SIRGAS REGVEN, Huso 19:

1	212.631	1.183.191
2	212.635	1.183.165
3	212.730	1.183.177
4	212.734	1.183.098
5	212.657	1.183.093
6	212.666	1.183.032
7	212.648	1.183.030
8	212.642	1.183.095
9	212.621	1.183.092
10	212.622	1.183.100
11	212.606	1.183.101
12	212.604	1.183.115
13	212.573	1.183.105
14	212.506	1.183.099
15	212.494	1.183.171
1	212.631	1.183.191

18. Maracaibo 227: Ubicada en el estado Zulia, jurisdicción del municipio Maracaibo, parroquia Cacique Mara, con una superficie de 0,05 ha y enmarcada dentro de las siguientes coordenadas UTM, Datum SIRGAS REGVEN, Huso 19:

1	211.748	1.178.842
2	211.726	1.178.801
3	211.718	1.178.819
4	211.742	1.178.847
1	211.748	1.178.842

19. Maracaibo 230: Ubicada en el estado Zulia, jurisdicción del municipio Maracaibo, parroquia Raúl Leoni, con una superficie de 2,89 ha y enmarcada dentro de las siguientes coordenadas UTM, Datum SIRGAS REGVEN, Huso 19:

1	209.870	1.180.611
2	209.845	1.180.545
3	209.763	1.180.606
4	209.831	1.180.716
5	209.748	1.180.784
6	209.839	1.180.896
7	209.914	1.180.839
8	209.920	1.180.816
9	209.869	1.180.735
10	209.873	1.180.719
1	209.870	1.180.611

20. Maracaibo 233: Ubicada en el estado Zulia, jurisdicción del municipio Maracaibo, parroquia Francisco Eugenio Bustamante, con una superficie de 8,70 ha y enmarcada dentro de las siguientes coordenadas UTM, Datum SIRGAS REGVEN, Huso 19:

1	206.458	1.180.062
2	206.163	1.180.016
3	206.026	1.180.042
4	206.132	1.180.134
5	206.402	1.180.390
6	206.461	1.180.270
7	206.480	1.180.180
8	206.484	1.180.143
9	206.483	1.180.090
1	206.458	1.180.062

21. Maracaibo 236: Ubicada en el estado Zulia, jurisdicción del municipio Maracaibo, parroquia Juana de Ávila, con una superficie de 1,26 ha y enmarcada dentro de las siguientes coordenadas UTM, Datum SIRGAS REGVEN, Huso 19:

1	211.832	1.185.240
2	211.830	1.185.099
3	211.738	1.185.103
4	211.744	1.185.242
1	211.832	1.185.240

22. Maracaibo 237: Ubicada en el estado Zulia, jurisdicción del municipio Maracaibo, parroquia Juana de Ávila, con una superficie de 15,66 ha y enmarcada dentro de las siguientes coordenadas UTM, Datum SIRGAS REGVEN, Huso 19:

1	212.216	1.184.542
2	212.184	1.184.129
3	211.918	1.184.106
4	211.800	1.184.510
5	211.649	1.184.498
6	211.636	1.184.529
7	212.187	1.184.565
1	212.216	1.184.542

23. Maracaibo 238: Ubicada en el estado Zulia, jurisdicción del municipio Maracaibo, parroquia Francisco Eugenio Bustamante, con una superficie de 3,23 ha y enmarcada dentro de las siguientes coordenadas UTM, Datum SIRGAS REGVEN, Huso 19:

1	205.387	1.180.632
2	205.229	1.180.483
3	205.111	1.180.540
4	205.298	1.180.740
1	205.387	1.180.632

24. Maracaibo 241: Ubicada en el estado Zulia, jurisdicción del municipio Maracaibo, parroquia Juana de Ávila, con una superficie de 0,94 ha y enmarcada dentro de las siguientes coordenadas UTM, Datum SIRGAS REGVEN, Huso 19:

1	212.405	1.184.196
2	212.299	1.184.193
3	212.306	1.184.266
4	212.411	1.184.290
5	212.420	1.184.245
1	212.405	1.184.196

25. Maracaibo 242: Ubicada en el estado Zulia, jurisdicción del municipio Maracaibo, parroquia Cristo de Aranza, con una superficie de 0,05 ha y enmarcada dentro de las siguientes coordenadas UTM, Datum SIRGAS REGVEN, Huso 19:

1	212.715	1.176.785
2	212.709	1.176.781
3	212.698	1.176.783
4	212.690	1.176.795
5	212.689	1.176.808
6	212.716	1.176.804
1	212.715	1.176.785

26. Maracaibo 243: Ubicada en el estado Zulia, jurisdicción del municipio Maracaibo, parroquia Cristo de Aranza, con una superficie de 0,12 ha y enmarcada dentro de las siguientes coordenadas UTM, Datum SIRGAS REGVEN, Huso 19:

1	212.593	1.176.821
2	212.588	1.176.821
3	212.575	1.176.824
4	212.557	1.176.826
5	212.555	1.176.839
6	212.573	1.176.849
7	212.586	1.176.852
8	212.612	1.176.859
9	212.604	1.176.838
1	212.593	1.176.821

27. Maracaibo 277: Ubicada en el estado Zulia, jurisdicción del municipio Maracaibo, parroquia Francisco Eugenio Bustamante, con una superficie de 0,95 ha y enmarcada dentro de las siguientes coordenadas UTM, Datum SIRGAS REGVEN, Huso 19:

1	207.464	1.180.555
2	207.456	1.180.492
3	207.443	1.180.492
4	207.440	1.180.468
5	207.416	1.180.468
6	207.357	1.180.468
7	207.349	1.180.568
1	207.464	1.180.555

28. Cabimas 269: Ubicada en el estado Zulia, jurisdicción del municipio Cabimas, parroquia Ambrosio, con una superficie de 0,87 ha y enmarcada dentro de las siguientes coordenadas UTM, Datum SIRGAS REGVEN, Huso 19:

1	230.434	1.151.779
2	230.419	1.151.749
3	230.361	1.151.782
4	230.387	1.151.902
5	230.439	1.151.906
1	230.434	1.151.779

29. Cabimas 283: Ubicada en el estado Zulia, jurisdicción del municipio Cabimas, parroquia Ambrosio, con una superficie de 0,2 ha y enmarcada dentro de las siguientes coordenadas UTM, Datum SIRGAS REGVEN, Huso 19:

1	231.480	1.151.909
2	231.463	1.151.941
3	231.510	1.151.967
4	231.529	1.151.936
1	231.480	1.151.909

30. Cabimas 285: Ubicada en el estado Zulia, jurisdicción del municipio Cabimas, parroquia La Rosa, con una superficie

de 0,34 ha y enmarcada dentro de las siguientes coordenadas UTM, Datum SIRGAS REGVEN, Huso 19:

1	233.171	1.148.933
2	233.144	1.148.968
3	233.173	1.148.987
4	233.177	1.148.981
5	233.198	1.148.995
6	233.217	1.149.007
7	233.223	1.149.012
8	233.245	1.148.969
1	233.171	1.148.933

31. Cabimas 286: Ubicada en el estado Zulia, jurisdicción del municipio Cabimas, parroquia Carmen Herrera, con una superficie de 0,27 ha y enmarcada dentro de las siguientes coordenadas UTM, Datum SIRGAS REGVEN, Huso 19:

1	232.327	1.150.399
2	232.303	1.150.443
3	232.356	1.150.471
4	232.365	1.150.414
1	232.327	1.150.399

32. Cabimas 287: Ubicada en el estado Zulia, jurisdicción del municipio Cabimas, parroquia La Rosa, con una superficie de 0,3 ha y enmarcada dentro de las siguientes coordenadas UTM, Datum SIRGAS REGVEN, Huso 19:

1	233.382	1.148.623
2	233.412	1.148.597
3	233.400	1.148.587
4	233.406	1.148.580
5	233.393	1.148.576
6	233.380	1.148.572
7	233.364	1.148.569
8	233.346	1.148.565
9	233.345	1.148.575
10	233.329	1.148.574
11	233.329	1.148.599
12	233.348	1.148.607
13	233.360	1.148.614
14	233.368	1.148.619
15	233.375	1.148.619
1	233.382	1.148.623

33. Cabimas 292: Ubicada en el estado Zulia, jurisdicción del municipio Cabimas, parroquia Ambrosio, con una superficie de 0,21 ha y enmarcada dentro de las siguientes coordenadas UTM, Datum SIRGAS REGVEN, Huso 19:

1	230.730	1.153.315
2	230.697	1.153.298
3	230.672	1.153.345
4	230.706	1.153.362
5	230.715	1.153.349
6	230.722	1.153.336
1	230.730	1.153.315

34. Cabimas 293: Ubicada en el estado Zulia, jurisdicción del municipio Cabimas, parroquia Ambrosio, con una superficie de 3,15 ha y enmarcada dentro de las siguientes coordenadas UTM, Datum SIRGAS REGVEN, Huso 19:

1	231.101	1.152.365
2	230.949	1.152.273
3	230.922	1.152.321
4	230.894	1.152.377
5	230.893	1.152.378
6	230.891	1.152.380
7	230.897	1.152.389
8	230.904	1.152.399
9	230.918	1.152.414
10	230.915	1.152.425
11	230.916	1.152.449
12	231.090	1.152.546
13	231.114	1.152.504
14	231.045	1.152.466
1	231.101	1.152.365

35. Cabimas 297: Ubicada en el estado Zulia, jurisdicción del municipio Cabimas, parroquia San Benito, con una superficie de 15,60 ha y enmarcada dentro de las siguientes coordenadas UTM, Datum SIRGAS REGVEN, Huso 19:

1	235.555	1.152.862
2	235.633	1.152.765
3	235.725	1.152.811

4	235.809	1.152.710
5	235.667	1.152.596
6	235.729	1.152.510
7	235.882	1.152.618
8	236.039	1.152.419
9	235.712	1.152.392
10	235.473	1.152.796
11	235.384	1.152.957
12	235.460	1.153.006
13	235.390	1.153.164
14	235.485	1.153.216
15	235.521	1.153.150
16	235.554	1.153.071
17	235.576	1.153.021
18	235.583	1.152.973
19	235.597	1.152.954
20	235.633	1.152.933
21	235.641	1.152.918
22	235.626	1.152.910
23	235.626	1.152.910
1	235.555	1.152.862

36. Cabimas 300: Ubicada en el estado Zulia, jurisdicción del municipio Cabimas, parroquia Ambrosio, con una superficie de 1,32 ha y enmarcada dentro de las siguientes coordenadas UTM, Datum SIRGAS REGVEN, Huso 19:

1	229.786	1.150.225
2	229.733	1.150.155
3	229.696	1.150.183
4	229.660	1.150.138
5	229.609	1.150.178
6	229.693	1.150.288
1	229.786	1.150.225

37. Cabimas 303: Ubicada en el estado Zulia, jurisdicción del municipio Cabimas, parroquia Ambrosio, con una superficie de 0,07 ha y enmarcada dentro de las siguientes coordenadas UTM, Datum SIRGAS REGVEN, Huso 19:

1	229.614	1.151.594
2	229.608	1.151.581
3	229.606	1.151.581
4	229.599	1.151.583
5	229.591	1.151.586
6	229.584	1.151.589
7	229.577	1.151.591
8	229.564	1.151.596
9	229.570	1.151.610
1	229.614	1.151.594

38. Cabimas 304: Ubicada en el estado Zulia, jurisdicción del municipio Cabimas, parroquia Rómulo Betancourt, con una superficie de 0,52 ha y enmarcada dentro de las siguientes coordenadas UTM, Datum SIRGAS REGVEN, Huso 19:

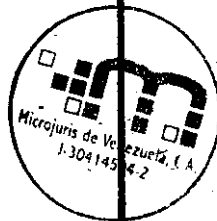
1	233.297	1.150.474
2	233.273	1.150.459
3	233.262	1.150.453
4	233.256	1.150.464
5	233.242	1.150.455
6	233.231	1.150.449
7	233.229	1.150.453
8	233.212	1.150.445
9	233.192	1.150.484
10	233.235	1.150.497
11	233.260	1.150.507
12	233.279	1.150.517
13	233.297	1.150.528
14	233.321	1.150.485
1	233.297	1.150.474

Artículo 4°. Se crean las siguientes Áreas Vitales de Viviendas y de Residencias (AVIVIR) con una superficie total aproximada de 4,05 ha, destinadas a la construcción de viviendas, denominadas:

1. Plaza Jardín: Ubicada en el Distrito Capital, jurisdicción del Municipio Libertador, con una superficie de 0,53 ha y enmarcada dentro de las siguientes coordenadas UTM, Datum SIRGAS REGVEN, Huso 19:

1	730.773	1.161.599
2	730.854	1.161.563
3	730.841	1.161.503
4	730.753	1.161.549
1	730.773	1.161.599

2. San José del Ávila: Ubicada en el Distrito Capital, jurisdicción del Municipio Libertador, con una superficie de 2,39 ha y enmarcada dentro de las siguientes coordenadas UTM, Datum SIRGAS REGVEN, Huso 19:



1	728.277	1.163.481
2	728.281	1.163.447
3	728.284	1.163.445
4	728.287	1.163.441
5	728.287	1.163.438
6	728.293	1.163.432
7	728.295	1.163.429
8	728.299	1.163.415
9	728.302	1.163.410
10	728.304	1.163.405
11	728.346	1.163.328
12	728.345	1.163.324
13	728.339	1.163.321
14	728.317	1.163.313
15	728.299	1.163.328
16	728.279	1.163.328
17	728.270	1.163.327
18	728.267	1.163.331
19	728.248	1.163.337
20	728.232	1.163.338
21	728.223	1.163.335
22	728.196	1.163.351
23	728.193	1.163.352
24	728.182	1.163.367
25	728.164	1.163.372
26	728.128	1.163.405
27	728.121	1.163.477
28	728.167	1.163.478
29	728.167	1.163.484
1	728.277	1.163.481

3. Chacao: Ubicada en el Distrito Capital, jurisdicción del Municipio Libertador, con una superficie de 0,13 ha y enmarcada dentro de las siguientes coordenadas UTM, Datum SIRGAS REGVEN, Huso 19:

1	733.190	1.160.314
2	733.175	1.160.314
3	733.176	1.160.361
4	733.213	1.160.359
5	733.218	1.160.356
6	733.218	1.160.351
7	733.217	1.160.335
1	733.190	1.160.334

4. Urdaneta 01: Ubicada en el estado Vargas, jurisdicción del Municipio Vargas, con una superficie de 0,67 ha y enmarcada dentro de las siguientes coordenadas UTM, Datum SIRGAS REGVEN, Huso 19:

1	717.315	1.173.412
2	717.299	1.173.454
3	717.311	1.173.472
4	717.449	1.173.475
5	717.449	1.173.431
6	717.362	1.173.431
1	717.315	1.173.412

5. Urdaneta 02: Ubicada en el estado Vargas, jurisdicción del Municipio Vargas, con una superficie de 0,33 ha y enmarcada dentro de las siguientes coordenadas UTM, Datum SIRGAS REGVEN, Huso 19:

1	717.381	1.173.563
2	717.447	1.173.563
3	717.451	1.173.483
4	717.421	1.173.482
5	717.420	1.173.538
6	717.382	1.173.537
1	717.381	1.173.563

Artículo 5°. Se crean la siguiente Área Vital de Viviendas y de Residencias (AVIVIR) con una superficie total aproximada de 62,73 ha, destinadas a la construcción de viviendas, denominada:

1. Turruvenaca: Ubicada entre el Distrito Capital y el estado Miranda, jurisdicción del Municipio Libertador y Los Salias respectivamente, Parroquia Coche, con una superficie de 62,73 ha y enmarcada dentro de las siguientes coordenadas UTM, Datum SIRGAS REGVEN, Huso 19:

1	725.758	1.153.020
2	725.817	1.153.182
3	725.950	1.153.207
4	726.325	1.153.324
5	726.439	1.153.310
6	726.441	1.153.308
7	726.496	1.153.354

8	726.591	1.153.383
9	726.664	1.153.368
10	726.695	1.153.470
11	726.723	1.153.481
12	726.722	1.153.497
13	726.685	1.153.513
14	726.691	1.153.525
15	726.766	1.153.555
16	726.768	1.153.596
17	726.793	1.153.637
18	726.823	1.153.653
19	726.845	1.153.596
20	726.925	1.153.592
21	726.958	1.153.487
22	726.914	1.153.458
23	726.820	1.153.446
24	726.746	1.153.333
25	726.676	1.153.224
26	726.625	1.153.097
27	726.665	1.153.055
28	726.697	1.152.888
29	726.594	1.152.754
30	726.517	1.152.718
31	726.469	1.152.663
32	726.321	1.152.678
33	726.248	1.152.600
34	726.166	1.152.603
35	726.026	1.152.530
36	725.978	1.152.626
37	725.937	1.152.618
38	725.845	1.152.778
39	725.731	1.152.719
40	725.651	1.152.765
41	725.652	1.152.879
42	725.604	1.152.955
1	725.758	1.153.020

Artículo 6º. El Órgano Superior del Sistema Nacional de Vivienda y Hábitat, establecerá el régimen relativo a la organización, estructura, usos permitidos y aprovechamiento en las AVIVIR creadas mediante el presente decreto, así como cualquier otra norma que se estime necesaria para el cumplimiento de sus objetivos.

Artículo 7º. El Órgano Superior del Sistema Nacional de Vivienda y Hábitat, coordinará la actuación de los demás órganos y entes públicos, para proveer a las AVIVIR creadas mediante el presente decreto, de los estudios técnicos de detalle, servicios públicos básicos y demás elementos necesarios para garantizar el derecho a una vivienda digna.

Artículo 8º. El Órgano Superior del Sistema Nacional de Vivienda y Hábitat queda encargado de la ejecución del presente Decreto.

Artículo 9º. El presente Decreto entrará en vigencia a partir de su publicación en Gaceta Oficial de la República Bolivariana de Venezuela.

Dado en Caracas, a los veintiséis días del mes de noviembre de dos mil once. Años 201º de la Independencia, 152º de la Federación y 12º de la Revolución Bolivariana.

Ejecútese,
(L.S.)

HUGO CHAVEZ FRIAS

Refrendado

El Vicepresidente Ejecutivo,
ELIAS JAUA MILANO

La Ministra del Poder Popular del Despacho de la Presidencia,

ERIKA DEL VALLE FARIAS PEÑA

El Ministro del Poder Popular para Relaciones Interiores y Justicia,

TARECK EL AISSAMI

El Ministro del Poder Popular para Relaciones Exteriores,

NICOLAS MADURO MORÓS

El Ministro del Poder Popular de Planificación y Finanzas,

JORGE GIORDANI

El Ministro del Poder Popular para la Defensa,

CARLOS JOSE MATA FIGUEROA

La Ministra del Poder Popular para el Comercio,

EDMEE BETANCOURT DE GARCIA

El Ministro del Poder Popular para las Industrias Básicas y Minería,

JOSE SALAMAT KHAN FERNANDEZ

El Ministro del Poder Popular para el Turismo,

ALEJANDRO ANTONIO FLEMING CABRERA

El Ministro del Poder Popular para la Agricultura y Tierras,

JUAN CARLOS LOYO HERNANDEZ

La Ministra del Poder Popular para la Educación Universitaria,

MARLENE YADIRA CORDOVA

La Ministra del Poder Popular para la Educación,

MARYANN DEL CARMEN HANSON FLORES

La Ministra del Poder Popular para la Salud,

EUGENIA SADER CASTELLANOS

La Ministra del Poder Popular para el Trabajo y Seguridad Social,
MARIA CRISTINA IGLESIAS

El Ministro del Poder Popular para Transporte Terrestre,

JUAN DE JESUS GARCIA TOUSSANTT

La Ministra del Poder Popular para Transporte Acuático y Aéreo,

ELSA ILIANA GUTIERREZ GRAFFE

El Ministro del Poder Popular para Vivienda y Hábitat,

RICARDO ANTONIO MOLINA PEÑALOZA

El Ministro del Poder Popular para la Energía y Petróleo,

RAFAEL DARIO RAMIREZ CARREÑO

El Ministro del Poder Popular para el Ambiente,

ALEJANDRO HITCHER MARVALDI

El Ministro del Poder Popular para Ciencia, Tecnología e Industrias Intermedias,

RICARDO JOSE MENEDEZ PRIETO

El Ministro del Poder Popular para la Comunicación y la Información,

ANDRES GUILLERMO IZARRA GARCIA

La Ministra del Poder Popular para las Comunas y Protección Social,

ISIS OCHOA CANIZALEZ

El Ministro del Poder Popular para la Alimentación,

CARLOS OSORIO ZAMBRANO

El Ministro del Poder Popular para la Cultura,

PEDRO CALZADILLA

El Ministro del Poder Popular para el Deporte,

HECTOR RODRIGUEZ CASTRO

La Ministra del Poder Popular para los Pueblos Indígenas,

NECIA MALDONADO MALDONADO

La Ministra del Poder Popular para la Mujer y la Igualdad de Género,

NANCY PEREZ SIERRA

El Encargado del Ministerio del Poder Popular para la Energía Eléctrica,

RODOLFO NAVARRO DIAZ

La Ministra del Poder Popular para la Juventud,

MARIA PILAR HERNANDEZ DOMINGUEZ

La Ministra del Poder Popular para el Servicio Penitenciario,

MARIA IRIS VARELA RANGEL

El Ministro de Estado para la Banca Pública,

RODOLFO CLEMENTE MARCO TORRES

El Ministro de Estado

para la Transformación Revolucionaria de la Gran Caracas,

FRANCISCO DE ASIS SESTO NOVAS

Decreto N° 8.673

08 de diciembre de 2011

HUGO CHAVEZ FRIAS
Presidente de la República

Con el supremo compromiso y voluntad de lograr la mayor eficacia política y calidad revolucionaria en la construcción del Socialismo, la refundación de la nación venezolana, basado en principios humanistas, sustentado en condiciones morales y éticas que persiguen el progreso de la patria y del colectivo, por mandato del pueblo, y en ejercicio de la atribución que me confiere el numeral 16 del artículo 236 de la Constitución de la República Bolivariana de Venezuela, y los numerales 7 y 8 del artículo 7º del Reglamento Interno del Consejo de Ministros Revolucionarios del Gobierno Bolivariano, en Consejo de Ministros.

DECRETO

Artículo Único. Nombro a la ciudadana **MARLENE YADIRA CORDOVA**, titular de la cédula de identidad N° V-4.581.205, Segunda Vicepresidenta para el Área Social del Consejo de Ministros Revolucionarios del Gobierno Bolivariano.

Dado en Caracas, a los ocho días del mes de diciembre de dos mil once. Años 201º de la Independencia, 152º de la Federación y 12º de la Revolución Bolivariana.

Ejecútese,
(L.S.)

HUGO CHAVEZ FRIAS

Refrendado

El Vicepresidente Ejecutivo,

ELIAS JAUA MILANO

La Ministra del Poder Popular del Despacho de la Presidencia,

ERIKA DEL VALLE FARIAS PEÑA

El Ministro del Poder Popular para Relaciones Interiores y Justicia,

TARECK EL AISSAMI

El Ministro del Poder Popular para Relaciones Exteriores,

NICOLAS MADURO MORÓS

El Ministro del Poder Popular de Planificación y Finanzas,

JORGE GIORDANI

GACETA OFICIAL

DE LA REPÚBLICA BOLIVARIANA DE VENEZUELA

DEPÓSITO LEGAL: ppo 187207DF1

AÑO CXXXIX — MES II N° 6.061 Extraordinario

Caracas, viernes 9 de diciembre de 2011

Esquina Urapal, edificio Dimase, La Candelaria
Caracas - Venezuela

Tarifa sujeta a publicación de fecha 14 de noviembre de 2003
en la Gaceta Oficial N° 37.818
<http://www.minci.gob.ve>

Esta Gaceta contiene 18 Págs. costo equivalente
a 11,65 % valor Unidad Tributaria

LEY DE PUBLICACIONES OFICIALES

(22 DE JULIO DE 1941)

Artículo 11. La GACETA OFICIAL, creada por Decreto Ejecutivo del 11 de octubre de 1872, continuará editándose en la Imprenta Nacional con la denominación GACETA OFICIAL DE LA REPÚBLICA BOLIVARIANA DE VENEZUELA.

Artículo 12. La GACETA OFICIAL DE LA REPÚBLICA BOLIVARIANA DE VENEZUELA se publicará todos los días hábiles, sin perjuicio de que se editen números extraordinarios siempre que fuere necesario; y deberán insertarse en ella sin retardo los actos oficiales que hayan de publicarse.

Parágrafo único. Las ediciones extraordinarias de la GACETA OFICIAL tendrán una numeración especial.

Artículo 13. En la GACETA OFICIAL DE LA REPÚBLICA BOLIVARIANA DE VENEZUELA se publicarán los actos de los Poderes Públicos que deberán insertarse y aquellos cuya inclusión sea conveniente por el Ejecutivo Nacional.

Artículo 14. Las leyes, decretos y demás actos oficiales tendrán carácter de públicos por el hecho de aparecer en la GACETA OFICIAL DE LA REPÚBLICA BOLIVARIANA DE VENEZUELA, cuyos ejemplares tendrán fuerza de documentos públicos.

EL SERVICIO AUTÓNOMO IMPRENTA NACIONAL Y GACETA OFICIAL de la República Bolivariana de Venezuela advierte que esta publicación se procesa por reproducción fotomecánica directa de los originales que recibe del Consejo de Ministros, en consecuencia esta Institución no es responsable de los contenidos publicados.

El Ministro del Poder Popular para la Defensa,
CARLOS JOSE MATA FIGUEROA
La Ministra del Poder Popular para el Comercio,
EDMEE BETANCOURT DE GARCIA
El Ministro del Poder Popular de Industrias,
RICARDO JOSE MENENDEZ PRIETO
El Ministro del Poder Popular para el Turismo,
ALEJANDRO ANTONIO FLEMING CABRERA
El Ministro del Poder Popular para la Agricultura y Tierras,
JUAN CARLOS LOYO HERNANDEZ
La Ministra del Poder Popular para la Educación Universitaria,
MARLENE YADIRA CORDOVA
La Ministra del Poder Popular para la Educación,
MARYANN DEL CARMEN HANSON FLORES
La Ministra del Poder Popular para la Salud,
EUGENIA SADER CASTELLANOS
La Ministra del Poder Popular para el Trabajo y Seguridad Social,
MARIA CRISTINA IGLESIAS
El Ministro del Poder Popular para Transporte Terrestre,
JUAN DE JESUS GARCIA TOUSSANT
La Ministra del Poder Popular para Transporte Acuático y Aéreo,
ELSA ILIANA GUTIERREZ GRAFFE
El Ministro del Poder Popular para Vivienda y Hábitat,
RICARDO ANTONIO MOLINA PEÑALOZA
El Ministro del Poder Popular de Petróleo y Minería,
RAFAEL DARIO RAMÍREZ CARREÑO
El Ministro del Poder Popular para el Ambiente,
ALEJANDRO HITCHER MARVALDI

El Ministro del Poder Popular para Ciencia y Tecnología,
JORGE ALBERTO ARREAZA MONTSERRAT
El Ministro del Poder Popular para la Comunicación y la Información,
ANDRES GUILLERMO IZARRA GARCIA
La Ministra del Poder Popular para las Comunas y Protección Social,
ISIS OCHOA CAÑIZALEZ
El Ministro del Poder Popular para la Alimentación,
CARLOS OSORIO ZAMBRANO
El Ministro del Poder Popular para la Cultura,
PEDRO CALZADILLA
El Ministro del Poder Popular para el Deporte,
HECTOR RODRIGUEZ CASTRO
La Ministra del Poder Popular para los Pueblos Indígenas,
NICIA MALDONADO MALDONADO
La Ministra del Poder Popular para la Mujer y la Igualdad de Género,
NANCY PEREZ SIERRA
El Encargado del Ministerio del Poder Popular para Energía Eléctrica,
ARGENIS CHAVEZ
La Ministra del Poder Popular para la Juventud,
MARIA PILAR HERNANDEZ DOMINGUEZ
La Ministra del Poder Popular para el Servicio Penitenciario,
MARIA IRIS VARELA RANGEL
El Ministro de Estado para la Banca Pública,
RODOLFO CLEMENTE MARCO TORRES
El Ministro de Estado
para la Transformación Revolucionaria de la Gran Caracas,
FRANCISCO DE ASIS SESTO NOVAS

